



Отсутствовало корпоративное картографическое ИТ-решение, данные накапливались хаотично, в разных форматах



Отсутствовала техническая унификация, качество и наполненность данных отличались в разных ДО

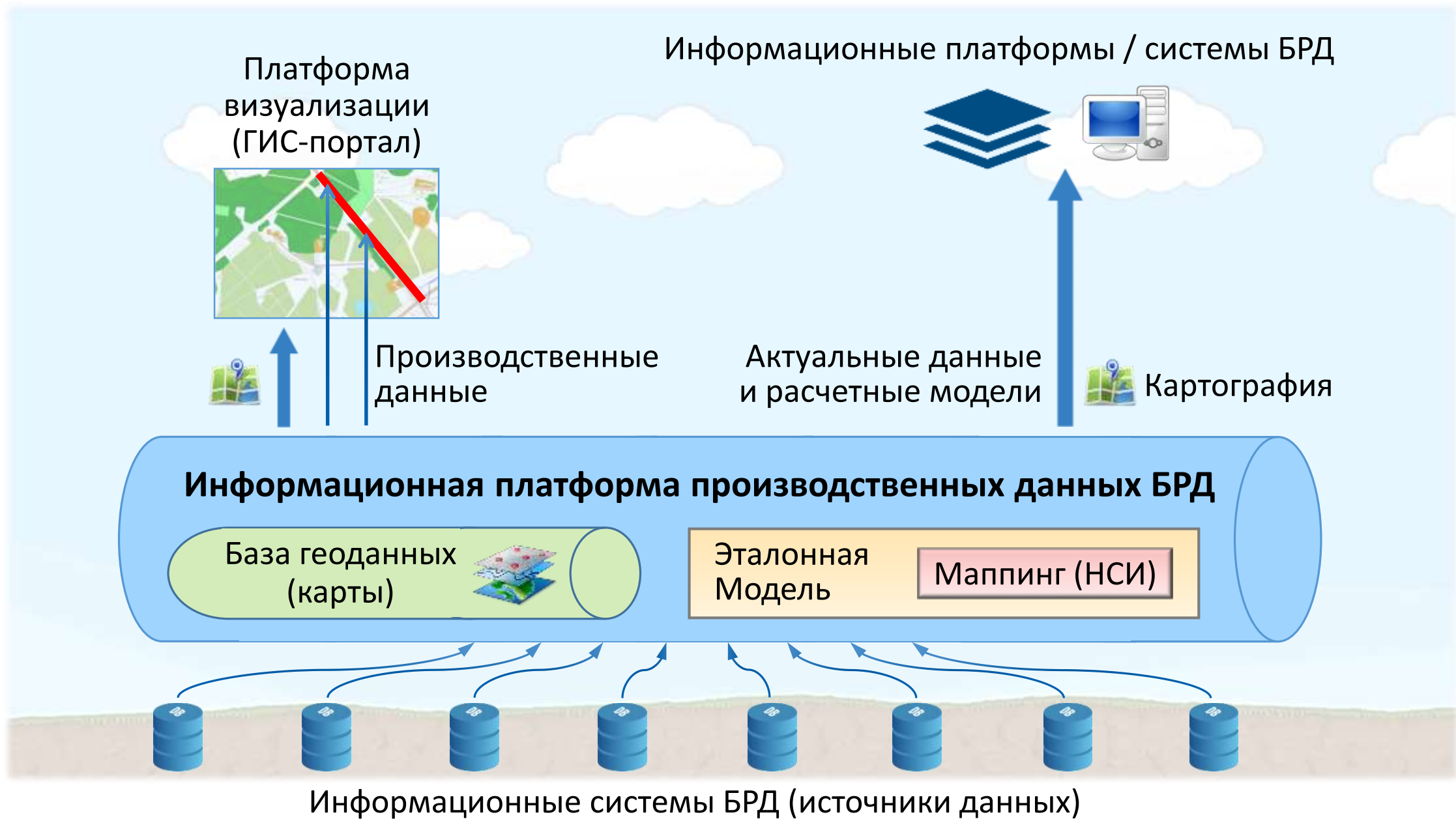



Отсутствовала возможность накопления и сравнения данных на различных этапах жизненного цикла проекта



Отсутствовал доступ к множеству данных, на поиск уже существующих данных уходило много времени







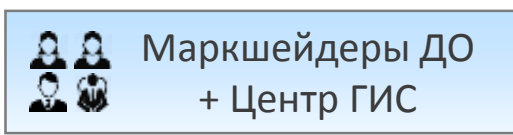
Скважины  
Лиц. участки

Топография  
Инфраст-ра



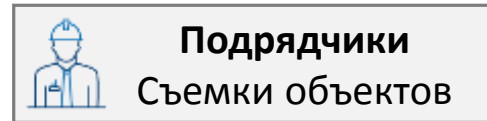
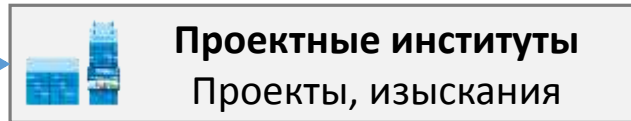
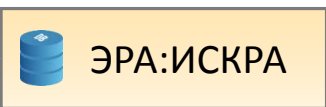
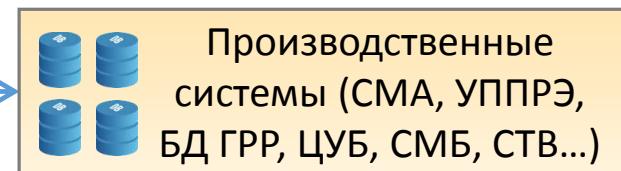
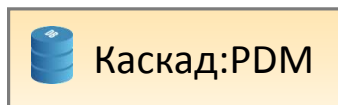
Топография  
Инфраст-ра

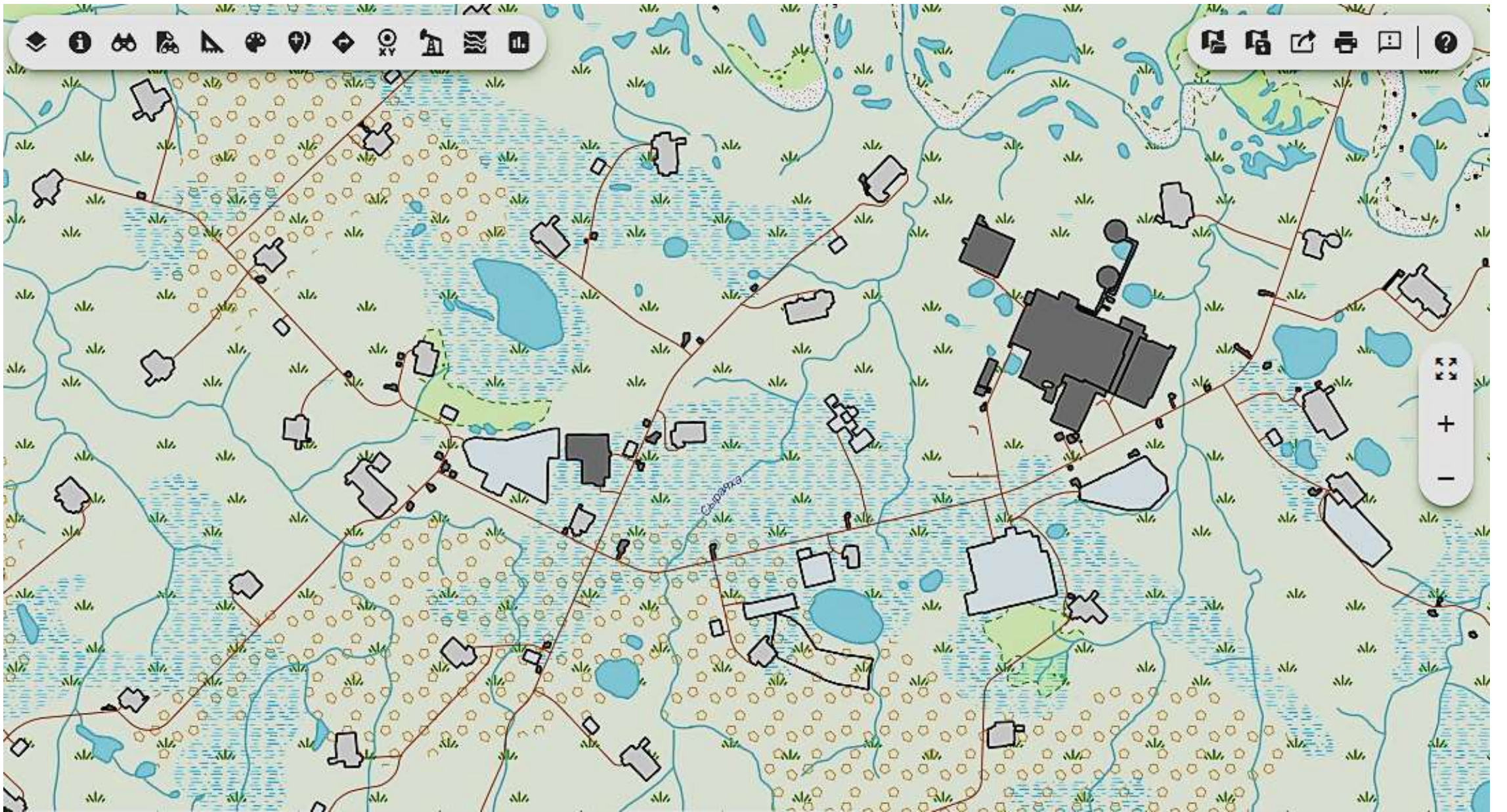
Задание на  
проект-ие




Карта  
Модели  
обустройства

Концепты



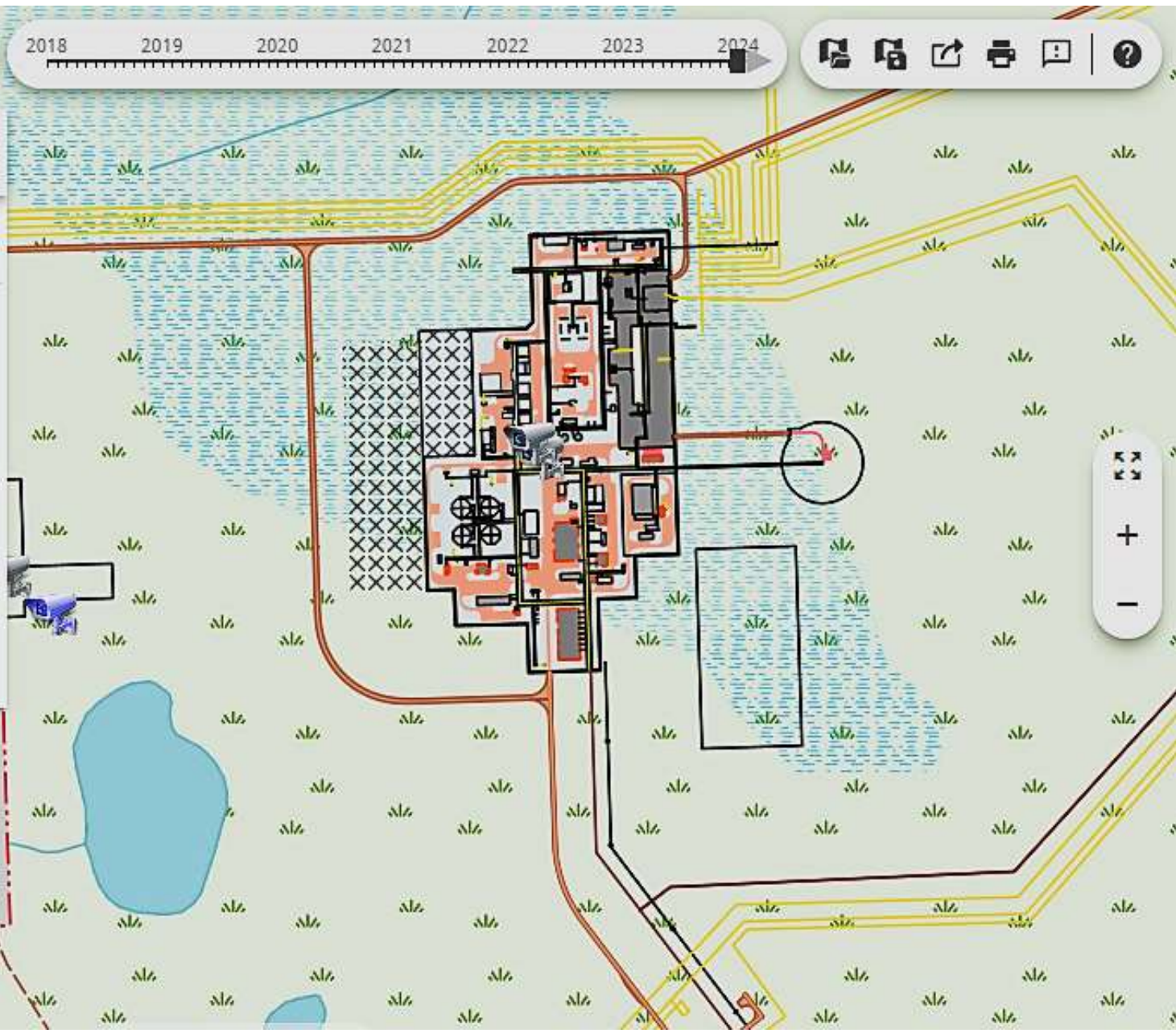
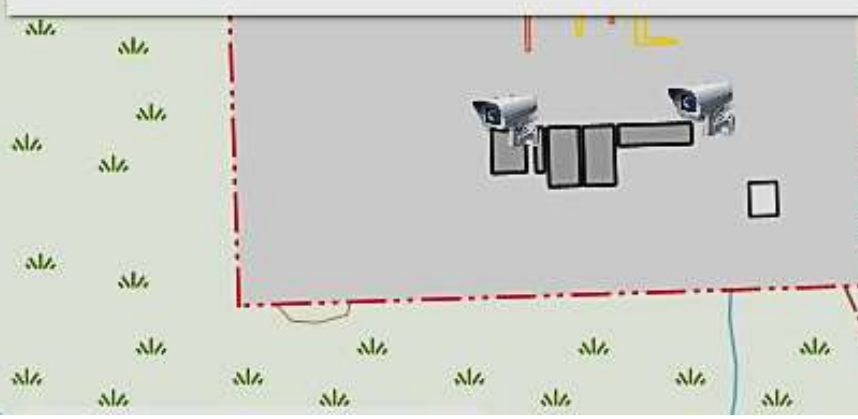



2018 2019 2020 2021 2022 2023 2024



### Центр управления проектами

- ПРОЕКТ
- ВИДЕО**
- ДОКУМЕНТАЦИЯ ПО ОБЪЕКТУ
- БУРЕНИЕ





Куст 6